



SI LO
QUE
BUSCAS
ES UN
CAMINO
QUE TE
HAGA
SENTIR.
ESTE ES
TU
CAMINO

¡ ULTREIA
ET
SUSEIA
¡!!!!!!

GUÍA DEL CAMINO OLVIDADO A SANTIAGO

¡ LA MONTAÑA POR TESTIGO

JOSE ANTONIO
CUÑARRO

JOSE ANTONIO CUÑARRO

CAMINO OLVIDADO

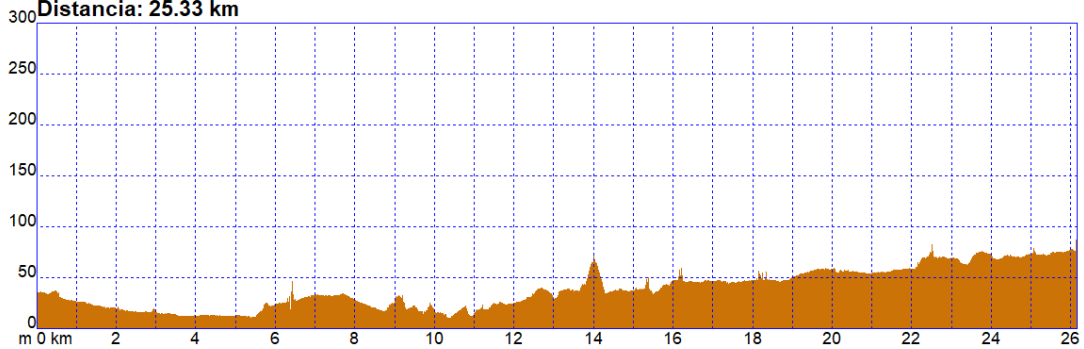
CAMINO POR VEGACERVERA

ETAPAS POR LA MONTAÑA:

1: (Vizcaya) **Bilbao**, 11km. Alonsotegui, 8km. Sodupe, 6,3 km. **Güeñes. 25,3 Km.**

Altura máxima: 86.26 mts - Altura mínima: 4.93 mts - Desnivel acumulado: 469.43 mts

Distancia: 25.33 km



Pedimos la bendición del peregrino en la catedral del señor Santiago de Bilbao inicio de nuestra peregrinación.

Agradecidos, empezamos la etapa en un precioso paseo por la orilla de la ría pasando por el precioso entorno del Guggenheim, poco a poco el paseo nos aleja de la gran ciudad.



Una vez pasado el puente del diablo el camino Olvidado se separa del camino del Norte.



Avanzamos hasta Alonsotegui que nos acoge y nos permite hacer una parada de repostaje con sus afamados pinchos. Pasaremos por Sodupe para finalizar la etapa en Güeñes donde podemos visitar un precioso jardín escuela de bonsáis y la magnífica iglesia de Santa María.



JOSE ANTONIO CUÑARRO

BILBAO:

Albergue de peregrinos de Bilbao

609 031 526

Albergue de peregrinos Santa Cruz de Begoña

687 529 627

Albergue Claret Enea

609 087 620 / 946 510 171

GÜEÑES:

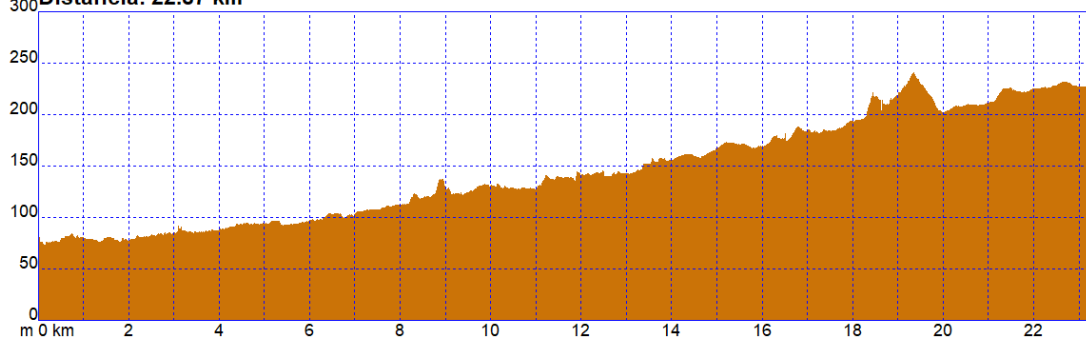
Hotel Erreka Güeñes

946 69 03 45

2.A **Güeñes**, 4 km. Zalla, 8 km. Balmaseda, (**Burgos**) 5 km. El Berrón, 1,2 km. Santecilla, 0,8

km. Gijano de Mena, 3,9 km. **Nava de Ordunte. 22,9 Km.**

Altura máxima: 240.09 mts - Altura mínima: 70.39 mts - Desnivel acumulado: 344.71 mts
Distancia: 22.87 km



Una etapa cómoda y sin dificultad, el agradable paseo nos lleva a Zalla para llegar a Balmaseda que bien merece una parada, visitando el museo de Boinas "La Encartada", el Museo de Historia Villa de Balmaseda y el Centro de Interpretación de la Pasión. Cuenta también con un importante Patrimonio Histórico, desde el Palacio Urrutia a la iglesia de San Severino, Puente de la Muza o Puente Viejo y el Palacio Horcasitas' o Buniel.



JOSE ANTONIO CUÑARRO

Salimos de Vizcaya entrando en Burgos por el puente de las Oleas, pasamos al Valle de Mena por el Berrón y llegamos a Santecilla donde tomaremos la opción de Nava de Ordunte que será nuestro final de etapa.

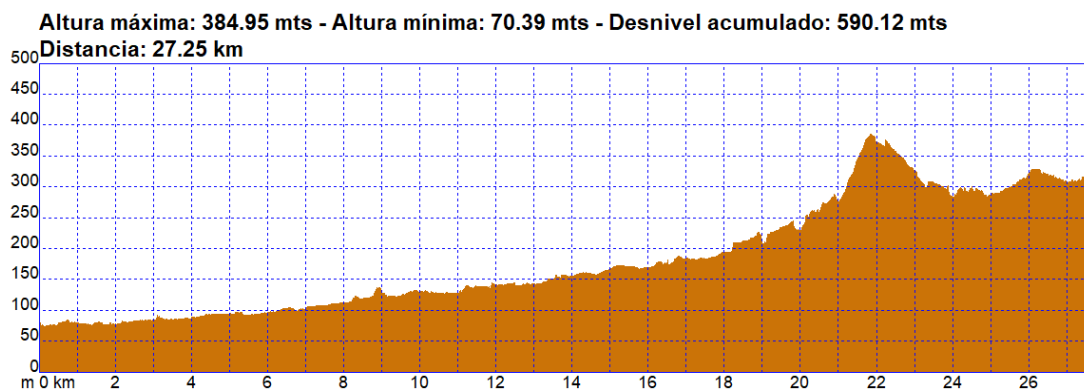
BALMASEDA: Albergue municipal, teléfono: 688810773 llamar de 10: 00 a 19:00. El pueblo dispone de todos los servicios.

NAVA DE ORDUNTE: Albergue de acogida: Adolfo teléfono 652 773 055, podemos llamar al hotel D. Pablo 947 14 12 05 en **Mercadillo** que está a 5 km. para que nos recojan y nos dejen al día siguiente en Nava o ir a **Villasana de Mena** donde tendremos la pensión Foramontanos: 947 12 64 84 / 607 948 286.

2. B Güeñes, 4km. Zalla, 8km. Balmaseda, (**Burgos**) 5km. El Berrón, 1,2km. Santecilla,

5,1km. Menamayor, 1,5 km. Entrambasaguas, 0,8 km. Mercadillo, 1,9 km. **Villasana de**

Mena. 27,5km.



Una etapa cómoda y sin dificultad, el agradable paseo nos lleva a Zalla para llegar a Balmaseda que bien merece una parada, visitando el museo de Boinas “La Encartada”, el Museo de Historia Villa de Balmaseda y el Centro de Interpretación de la Pasión. Cuenta también con un importante Patrimonio Histórico, desde el Palacio Urrutia a la iglesia de San Severino, Puente de la Muza o Puente Viejo y el Palacio Horcasitas o Buniel.



JOSE ANTONIO CUÑARRO

Salimos de Vizcaya entrando en Burgos por el puente de las Oleas, pasamos al Valle de Mena por el Berrón y llegamos a Santecilla donde seguiremos rectos el camino pasando bajo las vías del ferrocarril que nos lleva en una preciosa subida atravesando el arroyo a la sombra de un frondoso bosque hasta llegar a Menamayor, desde donde descenderemos hacia Villasana de Mena nuestro destino, importante villa que dispone de todos los servicios.



Mercadillo

hotel D. Pablo

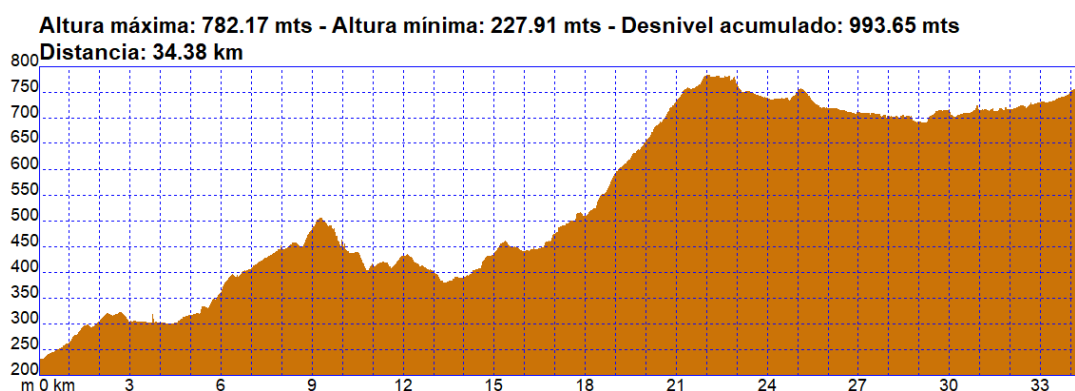
947 14 12 05

Villasana de Mena

Pensión Foramontanos:

947 12 64 84 / 607 948 286.

3.A Nava de Ordunte, 1,2 km. Partearroyo, 0,5 km. Ayega, 4,8 km. Hornes, 3,9 km. Ordejón de Mena, 1,2 km. Taranco, 1 km. Hoz de Mena, 1,1 km. Concejero, 1,6 km. Arceo, 2,9 km. Irús, 6 km. Bercedo, 3,1 km. Villasante, 2,1 km. Loma de Montija, 5 km. **Espinosa de los Monteros. 33,2 Km.**



Salimos de Nava bordeando el pantano de Ordunte hasta encontrarnos con la ermita de Taranco, seguimos el camino por Hoz de Mena, Concejero donde podremos ver dos escudos de los caballeros de Santiago y Arceo para adentrarnos en las cascadas de Irus siguiendo su calzada romana muy bien conservada



La etapa transcurre escuchando el murmullo del agua entre los árboles de un precioso bosque, tenemos que afrontar el alto del Cabrío, pasaremos por los robles centenarios de Villasante seguimos por Loma de Montija para llegar a Espinosa de los Monteros con un gran patrimonio arquitectónico digno de ser visitado.



VILLASANTE: Albergue Villasante

626825930

ESPINOSA DE LOS MONTEROS:

Albergue juvenil :

947 12 04 49 / 947 14 36 60

Casa Rural "La Casa del Monero"

695 59 58 95

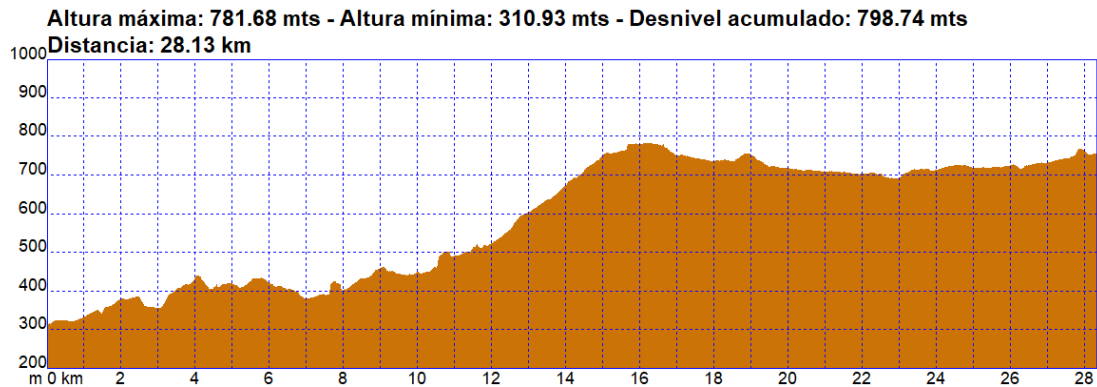
Hostal Sancho García

947 12 00 42



Posada Real Torre Berrueza

947 14 38 22

3.B Villasana de Mena, 2,1 km. Caniego, 2 km. Ordejón de Mena, 2,2 km. Hoz de Mena, 1,1 km. Concejero, 1,6 km. Arceo, 2,9 km. Irús 6 km. Berceo, 3,1 Villasante, 2,1 Loma de Montija, 5 km. Espinosa de los Monteros 28,1 km.



Salimos de Villasana hacia Caniego para ascender por Ordejón de Mena hasta encontrarnos con la ermita de Taranco.



seguimos el camino por Hoz de Mena, Concejero donde podremos ver dos escudos de los caballeros de Santiago



pasamos Arceo para adentrarnos en las cascadas de Irus siguiendo su calzada romana muy bien conservada, la etapa transcurre escuchando el murmullo del agua entre los arboles de un precioso bosque, tenemos que afrontar el alto del Cabrío, pasaremos por los robles

JOSE ANTONIO CUÑARRO

centenarios de Villasante seguimos por Loma de Montija para llegar a Espinosa de los Monteros con un gran patrimonio arquitectónico digno de ser visitado.

VILLASANTE: Albergue Villasante 626825930

ESPINOSA DE LOS MONTEROS:

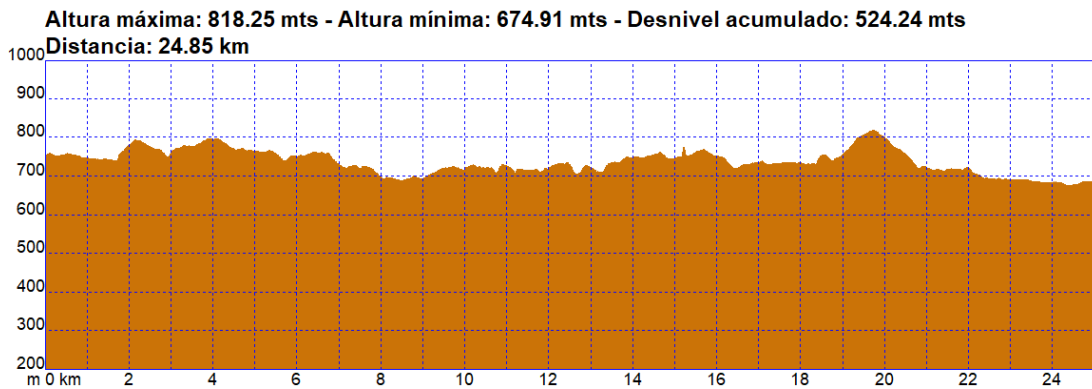
Albergue juvenil : 947 12 04 49 / 947 14 36 60

Casa Rural "La Casa del Montero" 695 59 58 95

Hostal Sancho García 947 12 00 42

Posada Real Torre Berrueza 947 14 38 22

4: Espinosa de los Monteros, 2,2 km. Santa Olalla, 2,3 km. Para, 2,3 km. Redondo, 0,6 km. Herrera, 1,5 km. Quintanilla del Rebollar, 4,5 km. Quisicedo, 1,1 km. Villavascones, 2,3 km. Quintanilla de Sotoscueva, 1,4 km. Entrambosrios, 3,6 km. Rozas, 1 km. San Martín de Porres, 1,3 km. Pedrosa de Valdeporres, 0,4 km. Merindad de Valdeporres, 0,4 km. **Santelices 26,2 Km.**



Comenzamos la etapa al lado del Río Trueba, coincidimos con la senda de la Sonsierra, hasta la comarca del Ojo Guareña, en Quintanilla nos encontramos con el “Centro de interpretación Ojo Guareña”. Pasamos al pueblo de Quisicedo cuya iglesia tiene advocación a Santiago.



Desde Quisicedo el camino nos lleva por la senda Del Valle a Villavascones donde no debemos perdernos su necrópolis de tumbas antropomorfas que nos recuerdan las huellas del tiempo.



Entramos en el pueblo de Entrambosrios, donde el camino se bifurca en dos posibilidades, una nos lleva al túnel de la engaña y la otra más corta, nos lleva a Santelices por un camino que atraviesa un frondoso bosque.

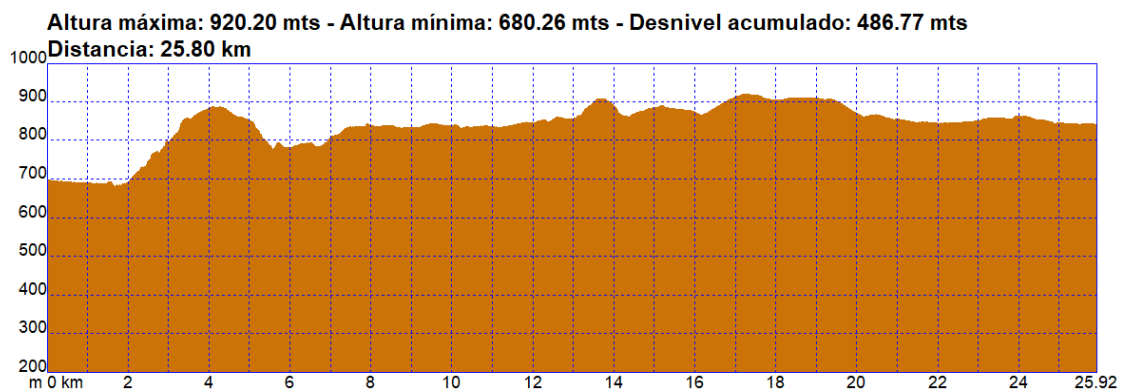
SANTELICES:

Albergue antigua estación de Santelices:


667 43 17 26

5: **Santelices**, 2,2 km. San Martín de las Ollas, 2,3 km. Argomedo, 3,7 km. Soncillo, 4,6 km. Virtus, 2 km. Cilleruelo de Bezana, 2,8 km. Quintanilla de San Román, 0,9 km Villamediana de

San Román, 1,6 km Herbosa, 3 km. San Vicente de Villamezán, 2,7 km. **Arija 25,8 km.**



Comenzamos el camino pasando el río Engaña por un viaducto de una antigua vía de ferrocarril sin finalizar, convertida ahora en vía verde.



JOSE ANTONIO CUÑARRO

Continuamos hasta San Martín de las Ollas, avanzando en continuo ascenso hasta encontrarnos con un curioso puente de piedras.

Seguimos subiendo y llegamos Argomedo a continuación Soncillo se nos presenta con todo tipo de servicios para descansar.

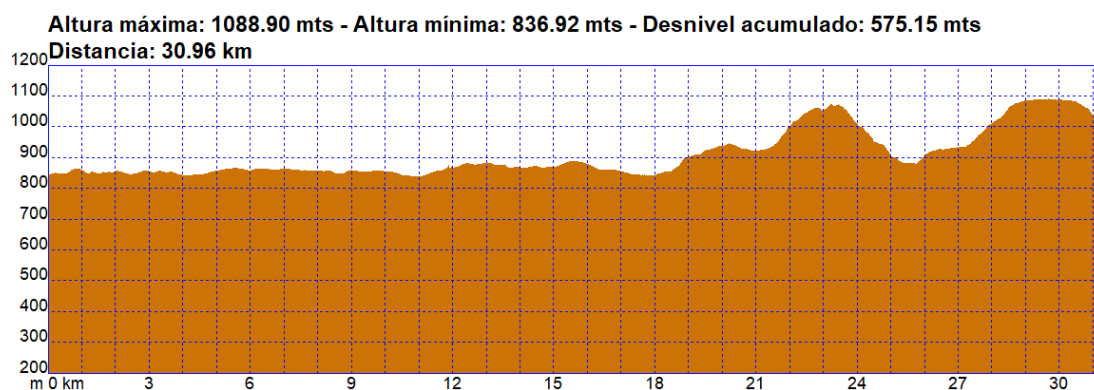


Seguimos camino, ahora más relajado pasando por diversos pueblos hasta alcanzar Arija, podremos disfrutar de sus playas naturales de fina arena que nos ofrece el embalse del Ebro que divide este pueblo en dos barrios, el de Arriba o Antiguo y el de Abajo llamado Barrio de Virga.

ARIJA:

Camping Playa de Arija	942 773 300
Albergue de Arija:	665 82 32 32
La Casa De Arija	699 38 50 03
Hotel Rural La Piedra	615 30 71 87

6: **Arija, (Cantabria)** 2 km. Bimón, 1,6 km. Llano, 2,5 km. Renedo, 1,4 Villanueva de las Rozas, 1,5 km. Las Rozas de Valdearroyo, 2,4 km. Arroyo, 7,1 km. Villafría, 1,1 km. Retortillo, 6,1 km. Cervatos, 5,3 km. **Olea. 32,5 Km.**



El camino bordea el embalse del Ebro dejándonos hermosas vistas de sus reflejos.



Nada más salir, encontramos el cartel anunciador de nuestra entrada en Cantabria.

Pasamos Bimón, primer pueblo Cántabro, y comienza una zona de monte, seguimos por un bosque de robles hasta llegar a Quintanilla y enseguida Retortillo, Recuerdo imborrable de la historia, nos muestra las ruinas del asentamiento romano de Juliobriga.



Visitamos su centro de interpretación y empezamos a subir por un precioso hayedo hasta cruzar la autovía por un paso elevado y comenzamos nuestra última subida, al coronar un camino nos lleva a Olea fin de nuestra etapa de hoy.

OLEA:

CTR: Casa Miguel (25 € habitación)

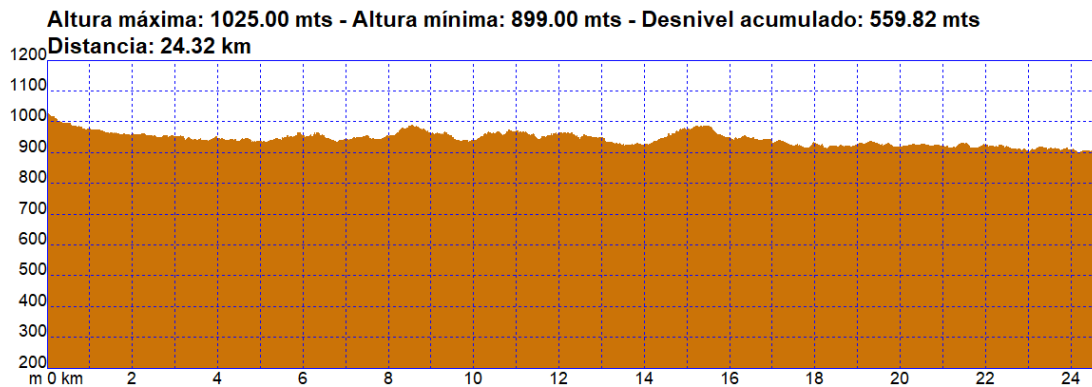
Los Eros

657 49 13 21 / 653 923 036

942 75 04 05 / 657 904 635

JOSE ANTONIO CUÑARRO

7: **Olea**, 5,3 Km. Casasola, 1,6 km. La Cuadra, 1,6 km. Las Quintanillas, 0,9 km. La Quintana, 1,2 km. Las Henestrosas, 1,4 km. Bercedo, 2 km. Cuenca, (**Palencia**) 3,4 km. Nestar, 3,5 km. Grijera, 3,4 km. **Aguilar de Campoo. 24,3Km.**



Salimos de Olea pasando por la iglesia de Santa Eulalia y por un precioso molino restaurado, seguimos Camino y nos encontramos con uno de los muchos menhires que veremos durante la etapa.



Llegamos a reinosilla y vemos la Torre de los Cossio, con un impresionante escudo de armas. Pasaremos por Casasola, viendo en la lejanía más menhires “La Matorra I y II “. Entraremos por Quintanilla y Quintana hasta Las Henestrosas. Atravesaremos sembrados con un multicolor tono de verdes, cada cual más brillante. Cuenca es el último pueblo de Cantabria. Entramos en Palencia, en Nestar, por el puente romano de la Perdiz,



La pista nos llevará a nuestro destino de hoy, Aguilar de Campoo, preciosa villa que impresiona por su castillo, torre de vigilancia, fuertemente amurallada y sus siete puertas, merece la pena perderse por este bonito y monumental pueblo.

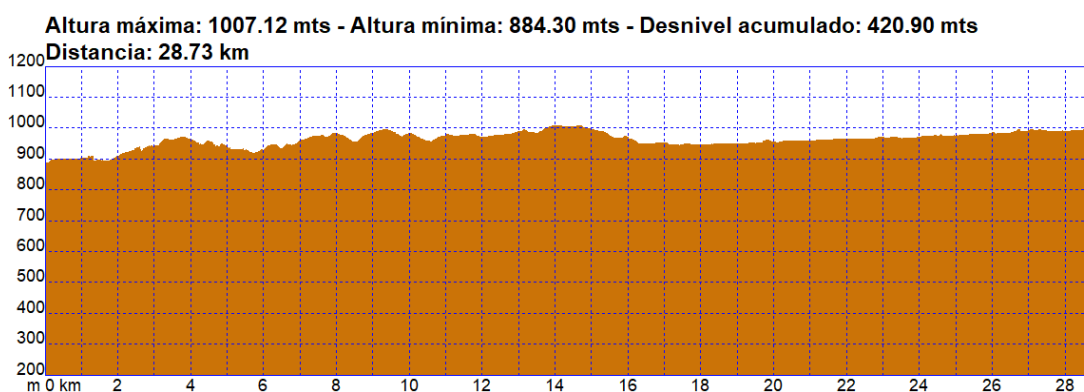


AGUILAR DE CAMPOO:

Albergue los sombreros (Sonia) está en Valdegama pero te va a recoger. 680 60 15 49

Hotel Restaurante Villa de Aguilar	979 12 22 25
Posada Santa María La Real	979 12 20 00
Hotel Valentín Restaurante	649 99 27 97
Hostal Restaurante Los Olmos	979 12 55 05
Hostal Cortes	979 12 50 80
Hostal Siglo XX	979 12 29 00 / 979 12 60 40
Camping Monte Royal	979 18 10 07 / 979 18 13 99

8: Aguilar de Campoo, 5,9 km. Corvio, 4,8 km. Matamorisca, 6,3 km. Salinas de Pisuerga, 3,3 km. Barcenilla de Pisuerga, 1,2 km. Quintanaluengos, 2,9 km. Liguerezana, 2,6 km. Vado, 1,7 km. **Cervera de Pisuerga 28,7 Km.**



Abandonamos Aguilar pasando por el monasterio de Santa María la Real. Seguimos el paseo del Río hasta la presa y subimos por las escaleras para alcanzar el camino sobre la presa que nos lleva a través de un bosque de pinos, con las preciosas vistas del embalse a nuestro lado.



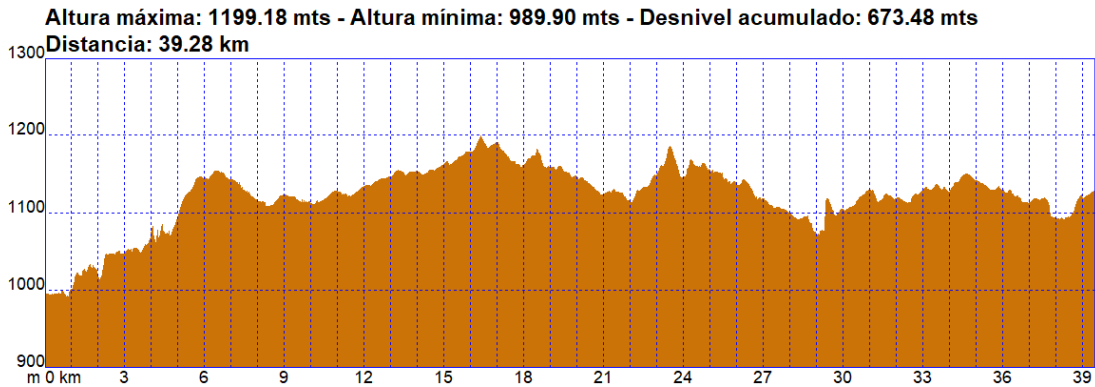
Por esta pista llegaremos a Corvio donde podremos visitar la impresionante y sobrecogedora necrópolis, esculpida en sus piedras. El camino continúa por pistas pasando por pequeños pueblos hasta llegar a Vado, donde podemos ver su necrópolis, Cervera está cerca y se nos muestra majestuosa, podemos visitar sus palacios blasonados, sus casonas y los dos museos etnográficos, las ruinas de un castillo, la ermita de La Cruz, y la iglesia del castillo.



CERVERA DEL PISUERGA:

Albergue turístico Rivera del Pisuerga	689 58 32 11
Albergue Juvenil de Arbejal	979 870 174 / 687 499 306
Hostal Restaurante Casa Victor- Pineda	979 87 03 90
Hostal Restaurante La Galería	979 87 02 34
Hostal Restaurante Pacho	979 87 44 34
Hotel Rural Restaurante Peñalabra	979 87 00 37
Hostal Residencia El Resbalón	979 87 06 12
Hotel Almirez	979 87 06 48
Hotel Cafetería El Roble	979 87 44 29
Hotel Rural Molino de Valdesgares	979 87 10 29
Parador Fuentes Carrionas	979 87 00 75

9: Cervera de Pisuerga, 8,1 km. Cantoral de la Peña, 1,7 km. Cubillo de Castrejón, 3,6 km. Traspeña de la Peña, 2,3 km. Villanueva de la Peña, 4,5 km. Tarilonte, 3,9 km. Aviñante, 2,9 km. Santibáñez de la Peña, 1,6 km. Las Heras de la Peña, 3,4 km. Villanueva de Arriba, 2 km. Muñeca, 5,3 km. **Guardo 39,3 Km.**



Cruzamos Cervera y tomamos el camino que nos lleva, entre bosque de robles, a la Tejada de Tosande donde algunos de sus ejemplares centenarios, llegan a medir hasta dos metros de diámetro, pasamos este valle y seguimos hasta Cantoral de la Peña.



Cruzamos por Cubillo con su iglesia románica y Castrejón De la Peña, pueblo con todos los servicios donde podemos tomar un merecido descanso, seguimos a Tarilonte con su crucero y llegamos a Santibáñez, luego Villanueva, y llegamos a Muñeca, antesala de la llegada a la hermosa villa de Guardo, donde podremos visitar la pila bautismal de la iglesia de San Juan de estila románico, así como su Ayuntamiento de Estilo Barroco, llamado la Casa Grande. Guardo nos ofrece todos los servicios necesarios para descansar y disfrutar.



VILLANUEVA DE LA PEÑA:

Albergue Peñaredonda

648788091 / 979877005

GUARDO:

Albergue de Guardo (ayuntamiento)

979 85 00 76

Hotel El Tremazal

979 85 07 69

Real Hotel

979 85 26 51

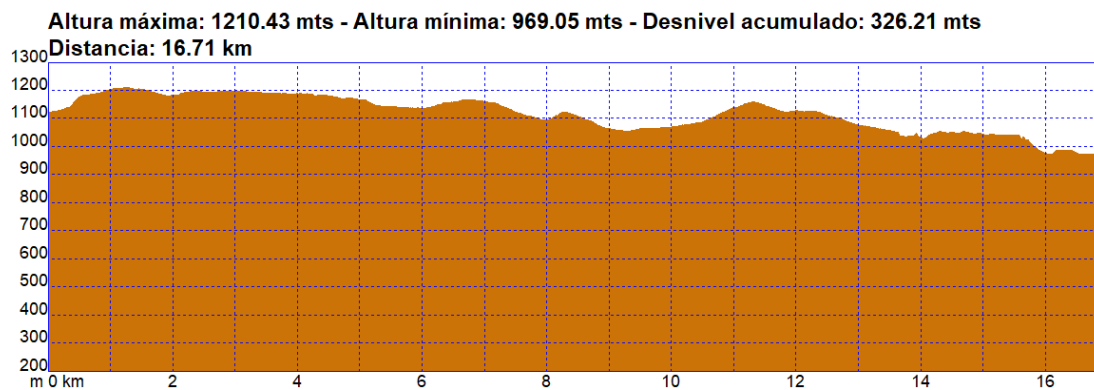
Hotel Montaña Palentina

979 85 15 20

Hotel El Tremazal

979 85 07 69

10 A: **Guardo**, 8,1 Km. San Pedro de Cansoles, (**León**) 2,3 Km. Valcuende, 3,3 Km. Cegoñal,
3 Km. **Puente Almuhey. 16,7 Km.**



Si tomamos esta ruta más corta y sencilla, desde Guardo subiremos hasta la ermita de la Virgen del Carmen y el Cristo del Amparo



para continuar entre bosques de robles y praderías siguiendo un ramal de la Cañada Real Leonesa, hasta alcanzar San Pedro de Cansoles, para cruzar a la provincia de León, entraremos en Valcuende para seguir a Cegoñal donde acompañaremos un precioso camino por medio del bosque que nos lleva a Puente Almuhey, donde se recoge en el catastro de Ensenada que había un hospital de peregrinos en el lugar que llaman “Puente de Muhey” Podremos visitar la ermita románica de N^ª Sra. De las Angustias donde observamos la Cruz de la Orden Hospitalaria de los Caballeros de Jerusalén y su puente medieval.

PUENTE ALMUHEY:

Albergue municipal Puente Almuhey

606 240 480

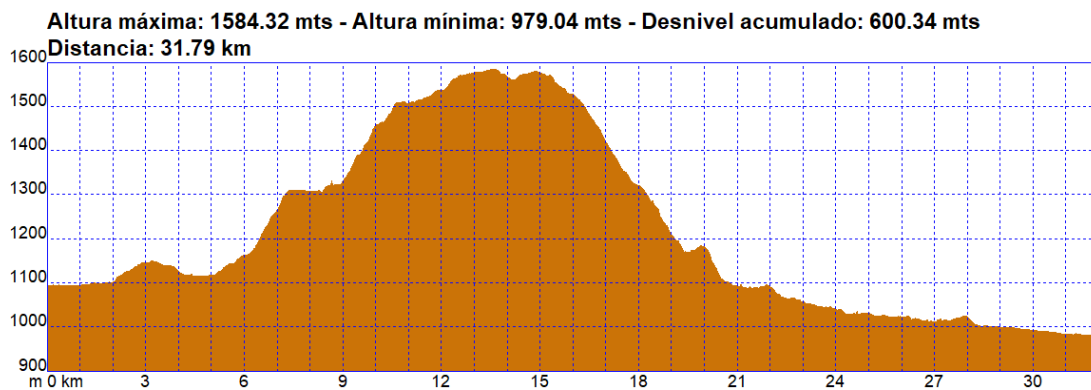
Apartamentos Turísticos El Duende de Carricuende

629 585 247 / 658785527

Hotel Río Cea

987 703 521


10 B: **Guardo**, 4,4 Km Velilla, (**León**) 14 Km. Caminayo, 5,6 Km. Morgovejo, 2,7 Km. La Sota, 1,1 Km. Valderrueda, 3,9 Km. **Puente Almuhey. 31,7 Km.**



Salimos de Guardo hacia Velilla del Río Carrión donde podemos contemplar las fuentes Tamáricas.



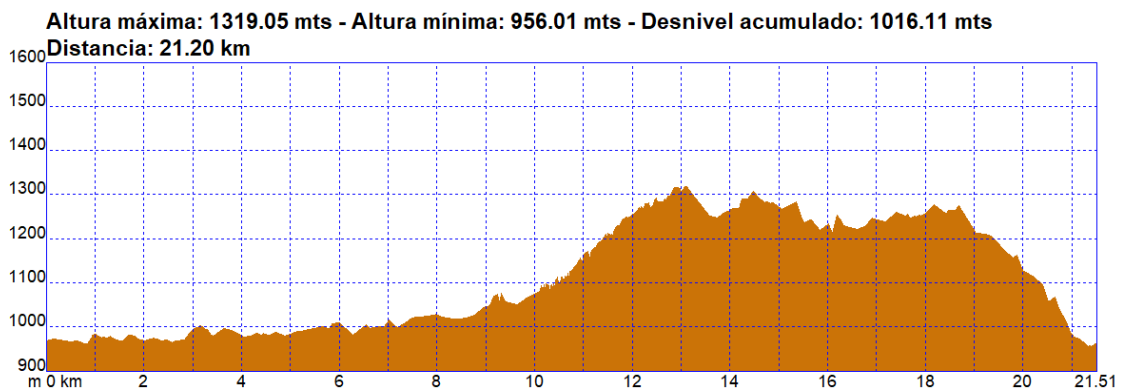
El camino nos sumerge en un enorme bosque de hayas y robles hasta coronar el collado de Torales que separa Palencia de León.



Seguiremos la pista que nos lleva en ligero descenso a Caminayo. Continuamos nuestro camino para alcanzar Morgovejo, La Sota y Valderrueda cruzando el río Cea para entrar en Puente Almuhey donde se recoge en el catastro de Ensenada que había un hospital de peregrinos en el lugar que llaman "Puente de Muhey" Podremos visitar la ermita románica de N^ª Sra. de las Angustias donde observamos la Cruz de la Orden Hospitalaria de los Caballeros de Jerusalén y su puente medieval.

11: Puente Almuhey, 2 km. Taranilla, 2,5 Km. S. Martín de Valdetuéjar, 0,5 Km.

Renedo, 3 Km. Otero, 2,2 Km. La Mata de Monteagudo, 11 Km. **Cistierna. 21,2 Km.**



JOSE ANTONIO CUÑARRO

Quedaremos asombrados con esta preciosa etapa. Seguimos el curso del río Tuéjar y la primera sorpresa serán las sirenas de la iglesia de San Martín de Valdetuéjar que nos hablan de una antigua leyenda de peregrinos.



El Santuario de Nuestra Señora de la Velilla nos recibe con su majestuosidad



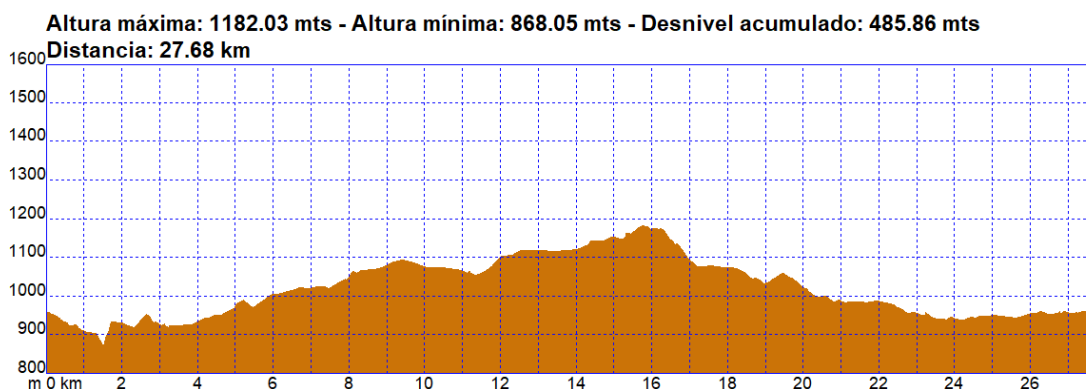
mientras ascendemos entre bosques de viejos robles por un camino que pronto se convierte en senda, al amparo de Peñacorada contemplamos el Valle del Tuéjar por la huella de las legiones hasta un precioso pinar por el que descendemos a Cistierna.

CISTIerna:

Albergue de peregrinos San Guillermo	987 701 370/ 620 554 801/ 630 433 571/ 619 355 051
Albergue Montaña Oriental de León	649 802 641
Hotel Río Esla y SPA Aguasalio	987 701 025
Hostal Residencia El Cruce	987 700 041
Hostal Restaurante Moderno	987 700 170
Casa Rural de Pepa	987 700 147/ 676 735 101
Camping Reino de Vadinia	649 432 399/ 600 873 647

12 A: **Cistierna**, 8,2 Km. Yugueros, 2,9 Km. La Ercina, 6 Km. Acisa, 2 Km. Barrillos, 2,3 Km.

La Devesa, 2,9 Km. La Losilla, 2 Km. La Vega, 1,4 Km. **Boñar. 27,7 Km.**



Cruzaremos el Esla por el Puente del Mercadillo, pasaremos al lado de la cruz del molino y el antiguo santuario de San Bernabé.



Al llegar a la iglesia de Yugueros podemos disfrutar de su hermoso retablo plateresco. En la Ercina disponemos de albergue y podemos hacer una parada en sus bares y visitar el museo etnográfico y la ruta de los castros. Pasaremos por Acisa y Barrillos de las Arrimadas, por la puerta de Galicia y el camino de los rocines llegaremos a Boñar. Hoy nos cruzamos con el Camino Vadiniense que llevaba a los peregrinos a Santo Toribio de Liébana, nosotros seguimos hacia Santiago por un camino por el que ascenderemos entre bosques de robles atravesando las Arrimadas por el cordel merinero de la Varga.

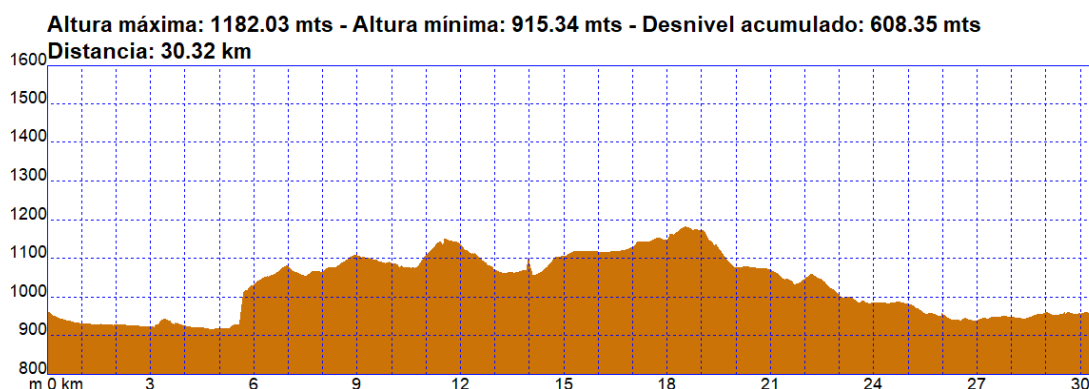


BOÑAR:

Albergue Juvenil El Soto	646 150 806
Albergue de Turismo Rural Las Caldas de Boñar	651 698 318
Hostal Nisi	987 735 210
Hostal Inés	987 735 086
Casa rural El Negrillón	987 735 164
Casa rural La Loma	987 741 617 / 638 045 647
Casa rural Antaño	987 734 141
Casa Rural La Salona	676 700 063
Casa Rural Hompanera y Marivi	667 425 705
Casa Rural Posada de Boñar	987 734 146

12 B: Cistierna, 10,5 Km. San Pedro de Foncollada, 2,2 Km. La Serna, 1,1 Km. La Ercina, 6 Km. Acisa, 2 Km. Barrillos, 2,3 Km. La Devesa, 2,9 Km. La Losilla, 2 Km. La Vega, 1,4 Km.

Boñar 30,3 Km.



Cruzaremos el Esla por el Puente del Mercadillo, pasaremos al lado de la cruz del molino y el antiguo santuario de San Bernabé y seguimos hacia Modino hasta llegar al cruce a nuestra derecha que nos lleva a la ermita de San Pelayo.



Seguimos el camino en ascenso entre bosques de pinos encinas y robles. La cruz de Valderrubios y la cruz de la ermita recuerdan que ya llegamos a San Pedro de Foncollada, donde se encontraba un monasterio que proporcionaba albergue y asilo a los peregrinos.

JOSE ANTONIO CUÑARRO



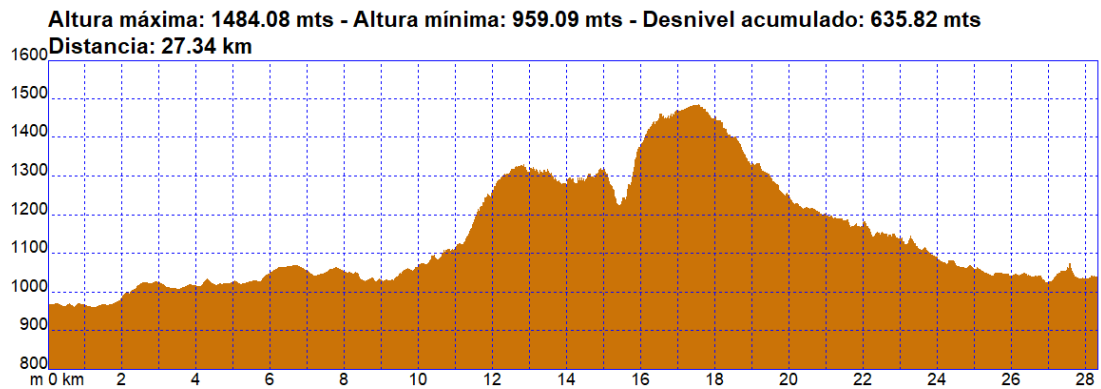
Podemos observar una preciosa portada románica de medio punto decorada con ajedrezados. En la Ercina disponemos de albergue y podemos hacer una parada en sus bares y visitar el museo etnográfico y la ruta de los castros. Pasaremos por Acisa y Barrillos de las Arrimadas , por la puerta de Galicia y el camino de los rocines llegaremos a Boñar.

BOÑAR:

Albergue Juvenil El Soto	646 150 806
Albergue de Turismo Rural Las Caldas de Boñar	651 698 318
Hostal Nisi	987 735 210
Hostal Inés	987 735 086
Casa rural El Negrillón	987 735 164
Casa rural La Loma	987 741 617 / 638 045 647
Casa rural Antaño	987 734 141
Casa Rural La Salona	676 700 063
Casa Rural Hompanera y Marivi	667 425 705
Casa Rural Posada de Boñar	987 734 146

13: **Boñar**, 1,8 Km. Barrio de las Ollas, 6 Km. Ranedo de Curueño, 1,2 Km. Valdepiélago, 1,2 Km. La Mata de la Bérbula, 6,3 Km. Correcillas, 8,4 Km. Villalfeide, 2,4 Km. **Vegacervera**.

27,3 km.



Salimos de Boñar por el Puente viejo al lado del Hospital de peregrinos, acompañaremos a los importantes ríos trucheros del Porma, Curueño y Torío.



Preciosa esta etapa de pura montaña, una vez pasamos el puente romano que nos cruza el Curueño para entrar en Valdepielago, ascendemos por una calzada romana que nos mete en el corazón de la montaña,



JOSE ANTONIO CUÑARRO



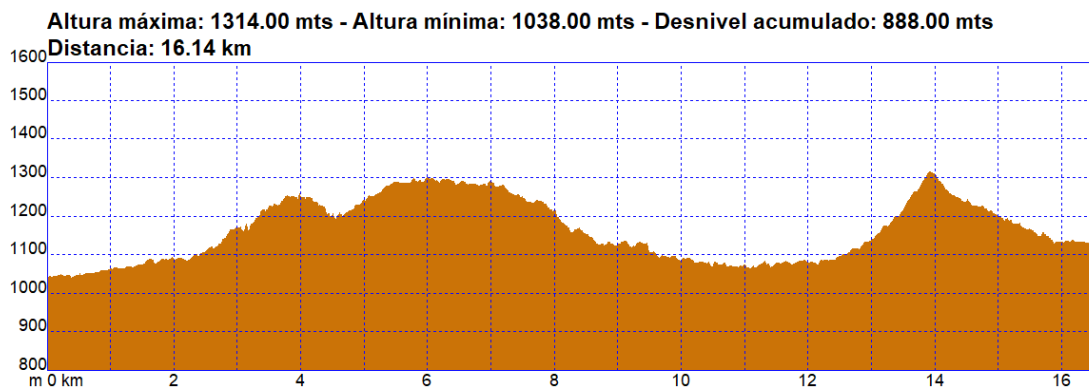
vemos entre las rocas la ermita de Valdorria con el pueblo a su lado a la sombra del pico Valdorria, seguimos al pie de peña Galicia y ya por fin, en continuo descenso, aparece el pueblo de Correcillas, seguimos descendiendo para llegar a Villalfeide con su puente medieval y su iglesia románica, que nos da paso a Vegacervera con sus impresionantes hoces y una rica gastronomía desde donde podremos ir a visitar la famosa cueva de Valporquero.

VEGACERVERA:

Albergue "El Chaltén"	660 007 648 / 686 045 743
Albergue Cueva de Valporquero	987 591 009
Casa rural La esquina de Vegacervera	987 59 15 65
Camping las Hoces de Vegacervera	616 40 96 78
Hotel Rural Chousa Verde	987 57 82 22

14: **Vegacervera**, 2,1 Km. Coladilla, 2,8 Km. Valle, 1,8 Km. Villar, 3,9 Km. Ciñera, 1,3 Km.

La Vid, 4,2 Km. **Buiza. 16,1 km.**



Ascendemos hasta Coladilla donde podremos ver el arco de la iglesia vinculada al camino con sus trece conchas, seguimos ascendiendo pasando por Valle y Villar desde donde descendemos vertiginosamente por las hoces siguiendo el arroyo con sus marmitas de gigante para imbuirnos en un bosque mágico que nos deja sin palabras, estamos en el Faedo de Ciñera, un bosque encantado de donde no desearíamos salir.



El camino nos lleva a Ciñera y La Vid con su torreón defensivo ascendiendo nuevamente por la collada de Buiza por un camino tapizado de hojas del hayedo, por el que pasamos a un bosque de robles para descender a Buiza con sus casas blasonadas y su antiguo hospital de peregrinos de San Antón.



BUIZA:

Albergue de Peregrinos de Buiza

987 59 70 31 / 679 86 03 72

Casa rural BuizaRural

636 48 35 06

Casa Rural Finca La Castañoa

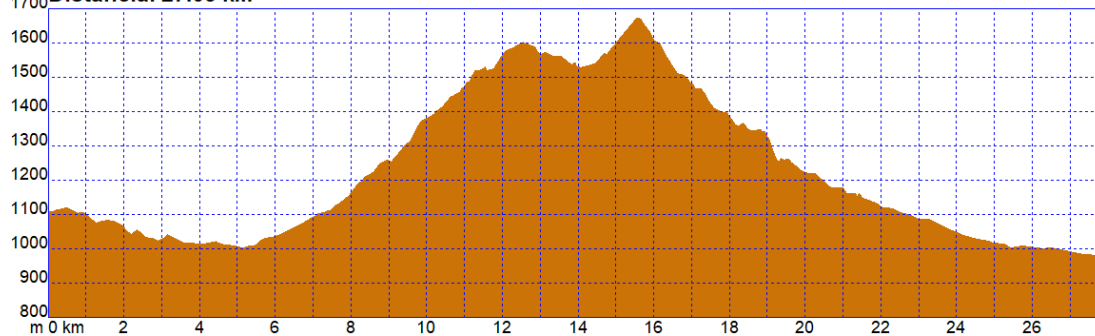
636 483 506

15: **Buiza**, 3,5 Km. Beberino, 1,4 Km. La Pola de Gordón, 2,4 Km. Los Barrios, 13,2 Km.
Piedrasecha, 3,9 Km. Viñayo, 0,7 Km. Otero de las Dueñas, 2,5 Km. **La Magdalena.**

27,6 km.

Altura máxima: 1671.10 mts - Altura mínima: 978.08 mts - Desnivel acumulado: 837.01 mts

Distancia: 27.63 km




Seguimos el río de Folledo para continuar por el de Casares y desembocar al Bernesga en La Pola de Gordón. Estamos en la reserva de la biosfera del alto Bernesga y la diversidad tanto geológica como de la flora y fauna de la montaña en que nos encontramos, constituyen un gran aliciente por su belleza a nuestro camino.

JOSE ANTONIO CUÑARRO



Llegamos a La Pola de Gordón y comenzamos a ascender, la montaña se muestra ante nosotros como una barrera que poco a poco superamos para admirar los increíbles paisajes que nos ofrece.



Pero es en nuestro descenso cuando nos encontramos con otra maravilla de la naturaleza, los Calderones, una grieta en la montaña por la que pasamos asombrándonos a cada paso, Piedrasecha nos acoge y seguimos por Viñayo y Otero de las Dueñas hasta La Magdalena.

POLA DE GORDÓN:

Pensión 15 de Mayo

619 44 40 00

Pensión El Arenal

987 58 83 03

LA MAGDALENA:

Albergue Municipal (Dulio)

610884341 /

647616447

Refugio de acogida peregrinos

685 920 895

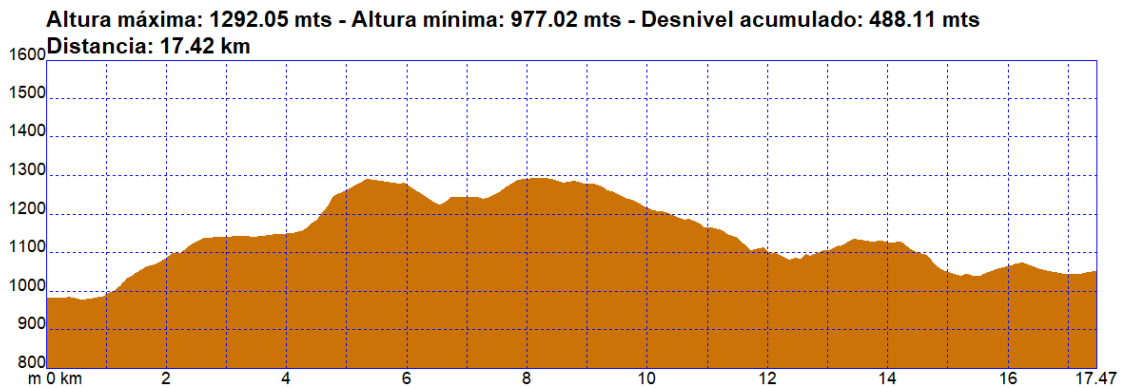
Hostal El Crucero

987 581 024

Hotel Santa Lucía

630 079 737

16: **La Magdalena**, 0,8 Km. Canales, 10,4 Km. Villayuste, 2,7 Km. Lago de Omaña, 1,6 Km. Oterico, 1,9 Km. **Riello. 17,4 km.**



Comenzamos el ascenso por un camino entre robles que nos lleva al cordal de las merinas por el que iremos cresteando en medio de un pinar que termina otra vez en robledal,

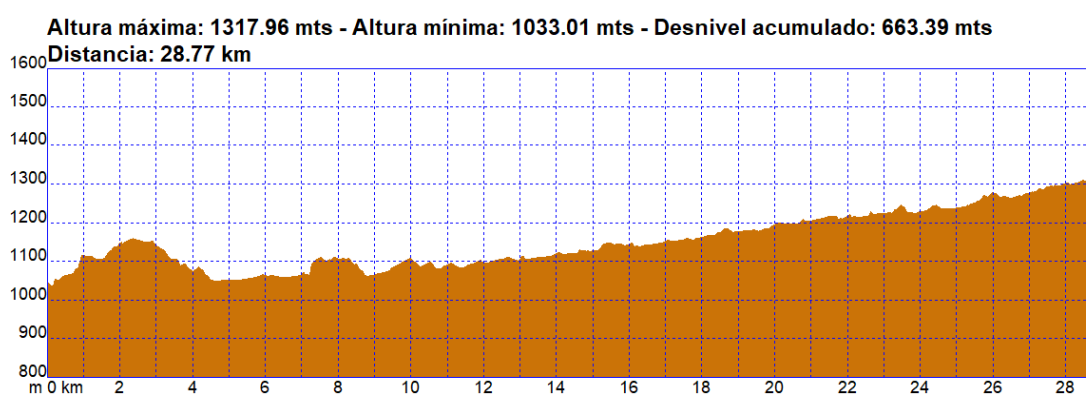


descendemos por sendero en pradería para alcanzar Villayuste y Lago de Omaña, seguimos descendiendo hacia Oterico y por el camino paralelo a la carretera llegamos al rio Omaña que cruzaremos por el puente que da entrada a este bello pueblo de Riello.



RIELLO: “La Magia de las nubes” el alojamiento está en Robledo de Omaña, te recoges en Riello y te vuelven a llevar. 661 977 305

17: **Riello**, 2,9 Km. Pandorado, 1,8 Km. La Omañuela, 2 Km. Guisatecha, 2,5 Km. El Castillo, 1,8 Km. Vegarienza, 2 Km. Aguasmestas, 1,4 Km. Cirujales, 2 Km. Villaverde, 1 Km. Marzán, 4,7 Km. Barrio de la Puente, 2,2 Torrecillo 0,8 Km. Posada, 1,4 Km. Vegapujín, 2,2 Km. **Fasgar 28,7Km.**



Salimos de Riello ascendiendo entre un frondoso robledal hasta alcanzar Pandorado, bajamos al precioso pueblo de la Omañuela y seguimos la ribera del Omaña por un verde camino que nos llena de sonidos y colores.



El Omaña será nuestro compañero y lo cruzaremos en varias ocasiones pasando por bonitos pueblos con ermitas, iglesias y humilladeros.



Barrio nos muestra su magnífico puente medieval que le da el apellido “de la Puente”.

Otro puente romano en Vegapujín con restos de la calzada nos lleva por la senda del Valle Gordo, siguiendo el rio con el mismo nombre, hasta Fasgar, que se nos aparece con sus bellos conjuntos de casas de piedra y pizarra sus puentes y una ermita dedicada a Santiago.



PANDORADO:

Gran hotel Pandorado (Agustín) 666400966

LA OMAÑUELA:

Casa Rural Aguas Frias 639546562 / 666256951

VEGARIENZA:

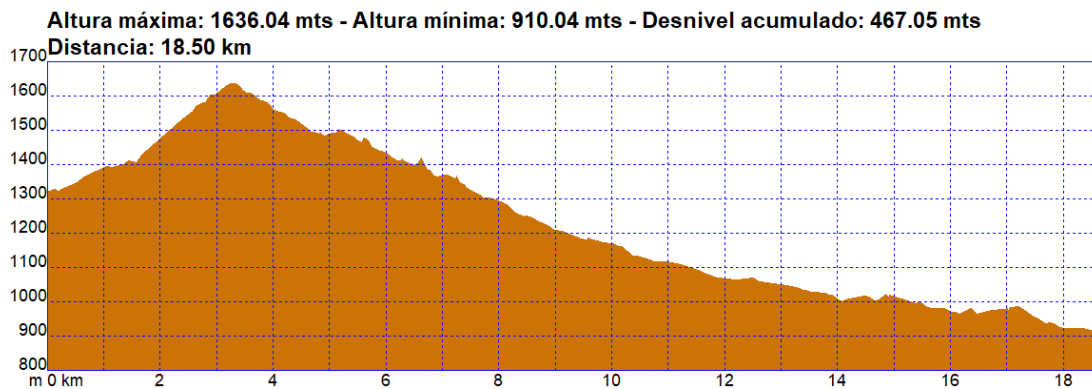
Albergue de acogida peregrinos 680 799 927

FASGAR:


Albergue Fasgar 607 027 949

18: **Fasgar**, 11,6 Km. Colinas del Campo de Martín Moro Toledano, 6,9 Km. **Igüeña**.

18,5 Km.



Los 3 kilómetros de subida se compensan con la maravilla de camino que seguimos entre bosques de servales, abedules, acebos robles y tejos.



La fuente del Abedul con sus tres caños de rica agua es un buen sitio para recuperar fuerzas. Ya en la cima podemos contemplar frente a nosotros la sierra de Gistredo con el Catoute, el Tumarón y el pico del agua y abajo nuestra mirada queda maravillada por el gran valle del Campo de Santiago con su preciosa ermita, el camino acompaña al arroyo que cruzamos en varias ocasiones hasta llegar a Colina del Campo de Martín Moro Toledano, pueblo declarado BIC, tan elegante como largo es su nombre. Seguimos el camino hasta llegar a Igüeña nuestro destino de hoy.

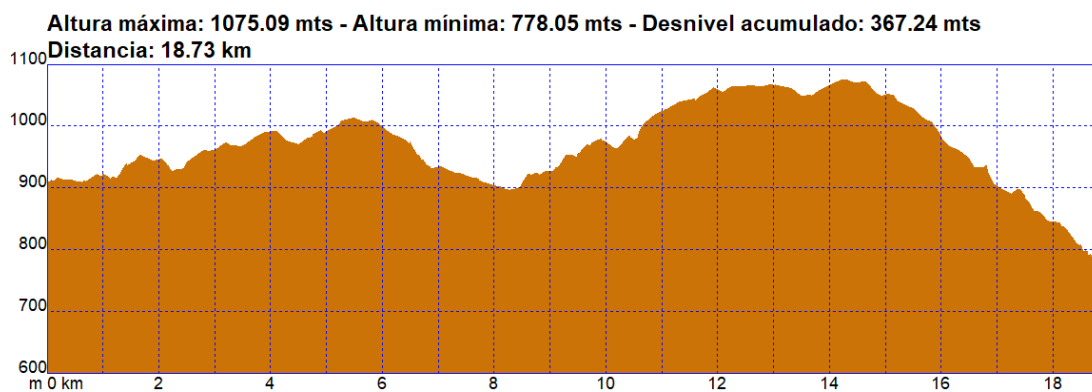


IGÜEÑA:

Albergue Catoute

629 251 182

19: **Igüeña**, 6,9 Km. Quintana Fuseros, 3,1 Cabanillas de san Justo 1,4 Km. San Justo de Cabanillas 2,8 Km. Noceda, 4,7 Km. **Labaniego. 18,9 km.**



La etapa asciende por un robledal donde podemos observar varias tumbas antropomorfas al pie del camino. Llegamos a la cruz cercenada, cruce de la Vía Nova con el camino de Asturias y de Igüeña, en las proximidades estaba el monasterio de San Martino para atención de los peregrinos.



Seguimos por pistas agrícolas a Quintana de Fuseros, divisando todo el valle entre una gran diversidad de arbolado, el bosque de pinos da paso a los robles, encinas, acebos y madroños que nos acompañan durante todo el agradable recorrido hasta la localidad de Labaniego.



NOCEDA:

Albergue municipal de Noceda

987 517 154

LABANIEGO:

Domo de Labaniego (Javier)

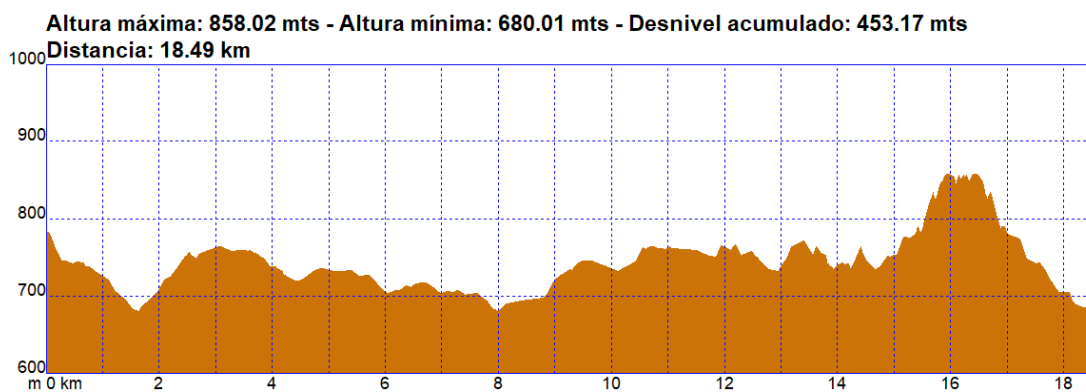
619 644 632

Acogida peregrinos

661 013 566

20: **Labaniego**, 1,8 Km. Arlanza, 3,3 Km. Losada, 2,5 Km. Rodanillo, 5,2 Km. Cobrana, 5,7

Km. **Congosto. 18,5 Km.**




JOSE ANTONIO CUÑARRO

Los castaños que nos acompañan hasta Arlanza, pronto el camino cambia de paisaje y los viñedos de Losada nos llevan a Rodanillo con su crucero, seguimos por pistas agrícolas para llegar Cobrana, donde la ruta botánica del Zofredal nos muestra un exuberante bosque de alcornoques por el que seguiremos hasta llegar a otra joya de este camino, el Santuario de la Virgen de la Peña.



Desde este bello templo, verdadero balcón del Bierzo, podemos ver todo el valle con el pantano de Bárcena al fondo, descendemos hasta Congosto fin de nuestra etapa.



ARLANZA:

El sueño de Arlanza

656 897 567

LOSADA:

Bar y Pensión:

680 35 07 08

COBRANA:

Vivienda uso turístico La vieja fragua

647 156 802

CONGOSTO:

Albergue de Congosto

670 057 542

Casa Rural Álvaro de Mendaña

657 036 817

Casa Rural La Calzada Real

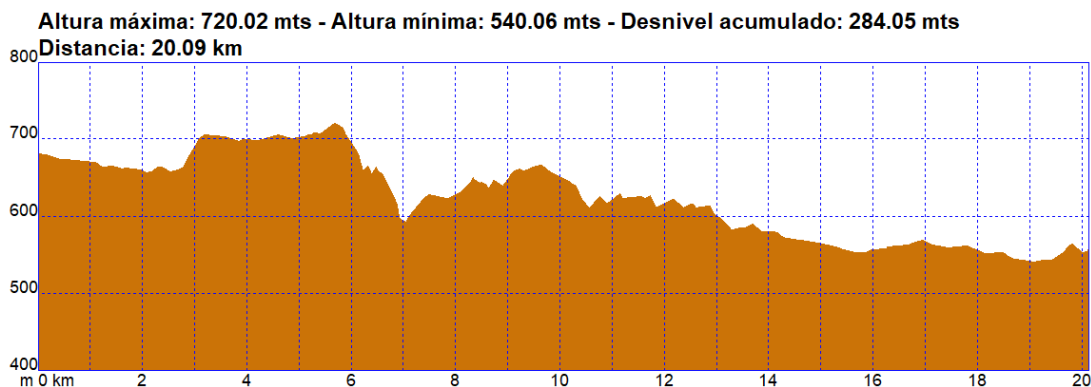
655 142 290

Casa Rural Vita

618 952 486

JOSE ANTONIO CUÑARRO

21: **Congosto**, 13,5 Km. Cubillos del Sil, 6,6 Km. **Cabañas Raras. 20,1 Km.**



La etapa está dominada por el embalse de Bárcena que tendremos que bordear para continuar el camino, los pinos hacen agradable nuestro paseo y la vista desde lo alto de la presa resulta impresionante, en épocas de sequía podemos ver el puente romano de la “Vía Nova”, que unía La Coruña con Madrid, muy conservado bajo las aguas del Sil.



Llegamos a Cubillos del Sil, que posee diversos castros rehabilitados, veremos su ermita de San Roque y continuamos camino recto pasando por dos antiguos puentes romanos donde se pagaba el portazgo para entrar en Cabañas Raras.



CUBILLOS DEL SIL:

Albergue turístico El Bosque de los Sueños

987 457 175 / 661 502 582

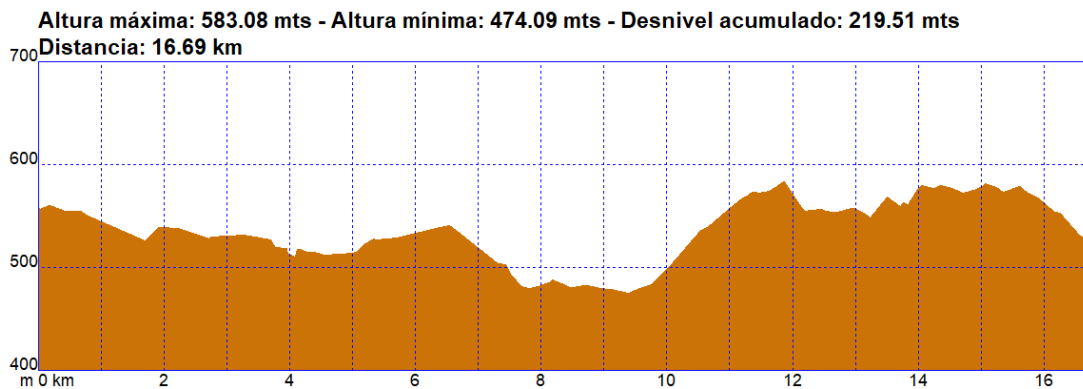
CABAÑAS RARAS

Albergue municipal de peregrinos

680 325 098/626 963 055

22: **Cabañas Raras**, 4,5 Km. Magaz de Abajo, 4,2 Km. Cacabelos, 1,8 Km. Pieros, 2

Valtuille de Arriba, 4,2 Km. **Villafranca del Bierzo. 16,7 Km.**




Hoy nos empaparemos con la gran variedad de cultivos del Bierzo, plantaciones de pimientos, manzanos, perales, cerezos y toda clase de frutales compiten con los viñedos en esta rica comarca, camino terrero, llano y fácil de caminar nos llevan hasta el pueblo de Magaz de abajo, el sonido del agua recuerda a los niños bañándose en sus presas revoloteando en este precioso lugar, pronto el camino desciende a Cacabelos, cruzamos el río Cúa y acompañados de los peregrinos que vienen del camino Frances entramos en la impresionante Villafranca de Bierzo.



La puerta del perdón de la iglesia de Santiago nos recibe en la entrada de esta villa monumental, iglesias, monasterios, conventos, palacios, castillos y una rica gastronomía nos esperan en este acogedor pueblo.

JOSE ANTONIO CUÑARRO



VILLAFRANCA DEL BIERZO:

Albergue municipal

987 542 356 / 987 540 368

CONTINÚA POR EL CAMINO FRANCES

23: Villafranca del Bierzo – O Cebreiro: 28,4 Km

24: O Cebreiro – Triacastela. 21,1 Km.

25: Triacastela – Sarria. 18,3 Km.

26: Sarria – Porto Marín. 22,4 Km.

27: Porto Marín – Palas de Rey. 25 Km.

28: Palas de Rey – Arzua. 28,8 Km.

29: Arzua – Pedrouzo. 19,1 Km.

30: Pedrouzo – Santiago. 20 Km.

Villafranca del Bierzo – Santiago 183,1 Km.

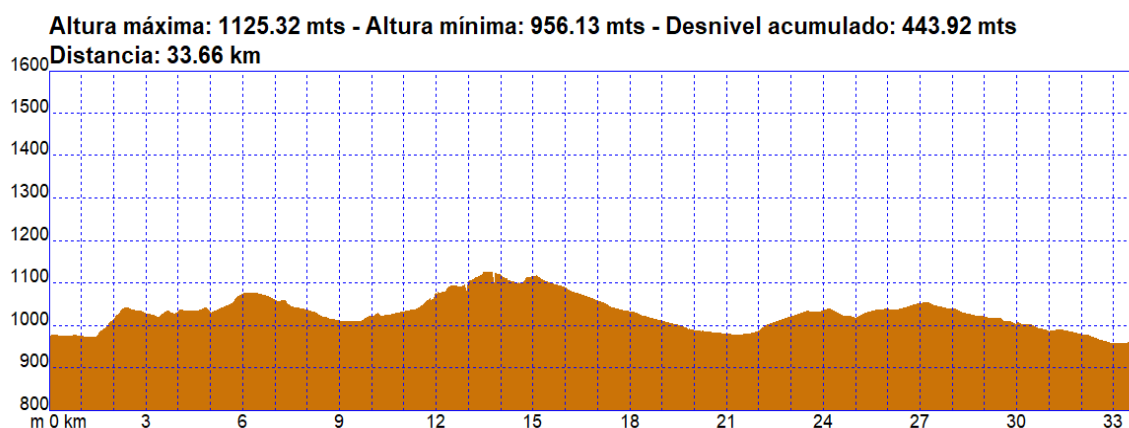
JOSE ANTONIO CUÑARRO

CAMINO POR LA ROBLA

ETAPAS POR EL VALLE:

13: **Boñar**, 1,8 Km. Barrio de las Ollas, 6,2 Km. Otero del Curueño, 1,5 Km La Vecilla, 2,5 Km. Campohermoso, 1,5 Km. Aviados, 4,2 Km. La Valcueva - Palazuelo, 1,9 Km. Robles de la Valcueva, 3,8 Km. Robledo, 0,8 Km. Solana, 1,6 Km. Candanedo, 1,9 km Rabanal, 0,7 km.

Brugos, 5,2 km **La Robla. 33,6 Km.**



Salimos de Boñar por el Puente viejo pasando al lado del antiguo Hospital de peregrinos,



etapa llana en la que acompañaremos a los importantes ríos trucheros del Porma, Curueño y Torío, para llegar al Bernesga. Pasamos por el palacio y torreón de los Álvarez de Acevedo y Llegamos a La Vecilla con su torreón medieval de los Condes de Luna y podremos visitar su museo de la pluma de la que se sienten orgullosos al poseer los mejores gallos del mundo para fabricar moscas de pesca,



con este importante paso de romanos, trashumantes y peregrinos nos adentraremos en el corazón de las zonas mineras de Matallana y del Bernesga, que surtían de carbón a la industria de Bilbao.



Desde Robles de la Valcueva pasamos por un hermoso camino a la ermita de Boinas,



JOSE ANTONIO CUÑARRO

seguiremos atravesando cómodamente todo el valle de Fenar hasta llegar a La Robla, cruce del Camino del Salvador hacia Oviedo con el Camino Olvidado a Santiago donde podremos descansar de esta larga etapa.



AVIADOS

Albergue fuente del oso

987 741 402/666 605 835

LA ROBLA

Albergue de peregrinos de La Robla

659 093 647/987 572 202

Pensión Mundo

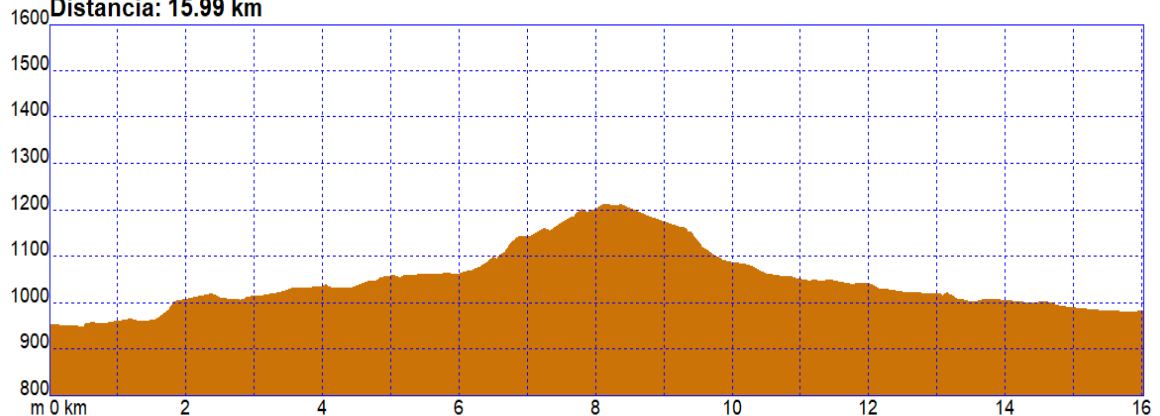
987 57 07 33

14: **La Robla**, 0,9 Km. Llanos, 2,5 Km. Sorribos, 2,7 Km. Olleros, 4,7 Km. Carrocera, 2,7 Km.

Otero de las Dueñas, 2,5 Km. **La Magdalena. 16,0 Km.**

Altura máxima: 1210.08 mts - Altura mínima: 946.18 mts - Desnivel acumulado: 315.72 mts

Distancia: 15.99 km



Dejamos La Robla por un paso elevado, pasando a Llanos de Alba y enseguida el camino nos adentra en un precioso bosque de robles



en moderado ascenso, pasando por Sorribos donde contemplaremos su casa blasonada, siguiendo hasta Olleros de Alba, desde cuya collada descendemos por una pista al pueblo de Carrocera, seguimos a Santiago de la Villas y continuamos por otro cómodo camino a Otero de las Dueñas donde veremos el monasterio femenino Cisterciense de santa María, seguimos apenas 2,5 km para llegar a La Magdalena fin de nuestra etapa de hoy.



LA MAGDALENA:

Albergue Municipal (Dulio)
Refugio de acogida peregrinos
Hostal El Crucero
Hotel Santa Lucía

610884341 / 647616447
685 920 895
987 581 024
630 079 737

JOSE ANTONIO CUÑARRO

ENLACE PARA DESCARGAR LOS TRACKS DE LAS ETAPAS:

<https://drive.google.com/drive/folders/1XWsgN8Ah-eDC8qeUQo6oUDFHcScOmu1d?usp=sharing>

g

LINK A LA PÁGINA WEB:

<https://caminoolvidado.com/>

LINK A LA PÁGINA DE FACEBOOK:

<HTTPS://WWW.FACEBOOK.COM/ASOCIACI%C3%B3N-LEONESA-DEL-CAMINO-OLVIDADO638038153073918/?REF=BOOKMARKS>

APP PARA IOS Y ANDROID:

“CAMINO OLVIDADO”

Bilbao – Villafranca del Bierzo: **532 Km**

Bilbao – Santiago: **715 Km**